



МЭРИЯ ГОРОДА НОВОСИБИРСКА

Градостроительный план земельного участка

№

Р Ф – 5 4 – 2 – 0 3 – 0 – 0 0 – 2 0 2 2 – 0 7 4 0

Градостроительный план земельного участка подготовлен на основании обращения
ОБЩЕСТВА С ОГРАНИЧЕННОЙ ОТВЕТСТВЕННОСТЬЮ СЗ "МЕТА-АПАРТАМЕНТЫ",
зарегистрированного 23.06.2022.

(реквизиты заявления правообладателя земельного участка, иного лица в случае, предусмотренном частью 1.1 статьи 57.3 Градостроительного кодекса Российской Федерации, с указанием ф.и.о. заявителя - физического лица, либо реквизиты заявления и наименование заявителя - юридического лица о выдаче градостроительного плана земельного участка)

Местонахождение земельного участка

Новосибирская область

(субъект Российской Федерации)

город Новосибирск

(муниципальный район или городской округ)

(поселение)

Описание границ земельного участка (образуемого земельного участка)

Обозначение (номер) характерной точки	Перечень координат характерных точек в системе координат, используемой для ведения Единого государственного реестра недвижимости	
	X	Y
1	488245,41	4199406,88
2	488242,13	4199414,38
3	488111,68	4199368,20
4	488122,86	4199336,38
5	488133,06	4199344,86
6	488135,54	4199346,23
7	488173,19	4199367,02
8	488210,00	4199387,33
1	488245,41	4199406,88

Кадастровый номер земельного участка (при наличии) или в случае, предусмотренном частью 1.1 статьи 57.3 Градостроительного кодекса Российской Федерации, условный номер образуемого земельного участка на основании утвержденных проекта межевания территории и (или) схемы расположения земельного участка или земельных участков на кадастровом плане территории 54:35:071095:55

Площадь земельного участка 2748 кв. м

Информация о расположенных в границах земельного участка объектах капитального строительства: В границах земельного участка расположены объекты капитального строительства. Количество объектов 1 единиц(ы). Объекты отображаются на чертеже(ах) градостроительного плана под порядковыми номерами. Описание объектов капитального строительства приводится в подразделе 3.1 "Объекты капитального строительства" или подразделе 3.2 "Объекты, включенные в единый государственный реестр объектов культурного наследия (памятников истории и культуры) народов Российской Федерации" раздела 3

Информация о границах зоны планируемого размещения объекта капитального строительства в соответствии с утвержденным проектом планировки территории (при наличии): **Зона коммунальных и складских объектов**


Обозначение (номер) характерной точки	Перечень координат характерных точек в системе координат, используемой для ведения Единого государственного реестра недвижимости	
	X	Y
1	488511,91	4199498,31
2	488381,31	4199463,68
3	488289,67	4199431,31
4	488095,45	4199362,56
5	488111,67	4199368,20
6	488122,86	4199336,37
7	488112,24	4199327,54
8	488044,13	4199260,92
9	488039,37	4199256,67
10	488034,84	4199250,18
11	488023,38	4199236,90
12	488018,24	4199236,66
13	487977,62	4199221,69
14	487983,76	4199204,21
15	487967,29	4199190,62
16	487975,80	4199179,91
17	488027,54	4199114,77
18	488106,02	4199017,23
19	488110,63	4199021,36
20	488116,88	4199014,42
21	488121,15	4199013,55
22	488130,51	4199020,84
23	488132,87	4199017,97
24	488148,13	4199029,74
25	488148,31	4199029,54
26	488171,09	4199049,67
27	488171,08	4199049,68
28	488193,20	4199069,20
29	488190,84	4199072,00
30	488189,65	4199073,41
31	488209,36	4199084,35
32	488288,07	4199128,07
33	488289,07	4199126,48
34	488332,88	4199152,76
35	488342,82	4199159,11
36	488346,38	4199152,52
37	488378,14	4199170,52
38	488354,24	4199212,72
39	488383,48	4199223,84
40	488395,65	4199230,89
41	488397,66	4199227,41
42	488406,92	4199211,45
43	488413,24	4199215,49
44	488420,52	4199217,37
45	488444,59	4199176,64
46	488445,14	4199175,98
47	488445,44	4199175,21
48	488533,54	4199226,67
49	488522,42	4199244,98
50	488536,86	4199243,48
51	488546,35	4199335,13
52	488508,00	4199339,10
53	488507,99	4199339,10
54	488508,84	4199347,00
55	488529,14	4199344,61
56	488536,31	4199406,27
57	488531,62	4199410,79
58	488566,14	4199463,19
59	488523,16	4199491,86
60	488512,95	4199497,67
1	488511,91	4199498,31

Реквизиты проекта планировки территории и (или) проекта межевания территории в случае, если земельный участок расположен в границах территории, в отношении которой утверждены проект планировки территории и (или) проект межевания территории: **Проект планировки территории центральной части города Новосибирска, утвержденный постановлением мэрии от 20.10.2017 № 04765. Проект межевания территории не утвержден.**

(указывается в случае, если земельный участок расположен в границах территории в отношении которой утверждены проект планировки территории и (или) проект межевания территории)

Градостроительный план подготовлен — *департаментом строительства и архитектуры*
мэрии города Новосибирска
заместитель мэра - начальник департамента - А.В. Кондратьев

(ф.и.о., должность уполномоченного лица, наименование органа или организации)



[Handwritten signature]

А.В. Кондратьев

(при наличии)

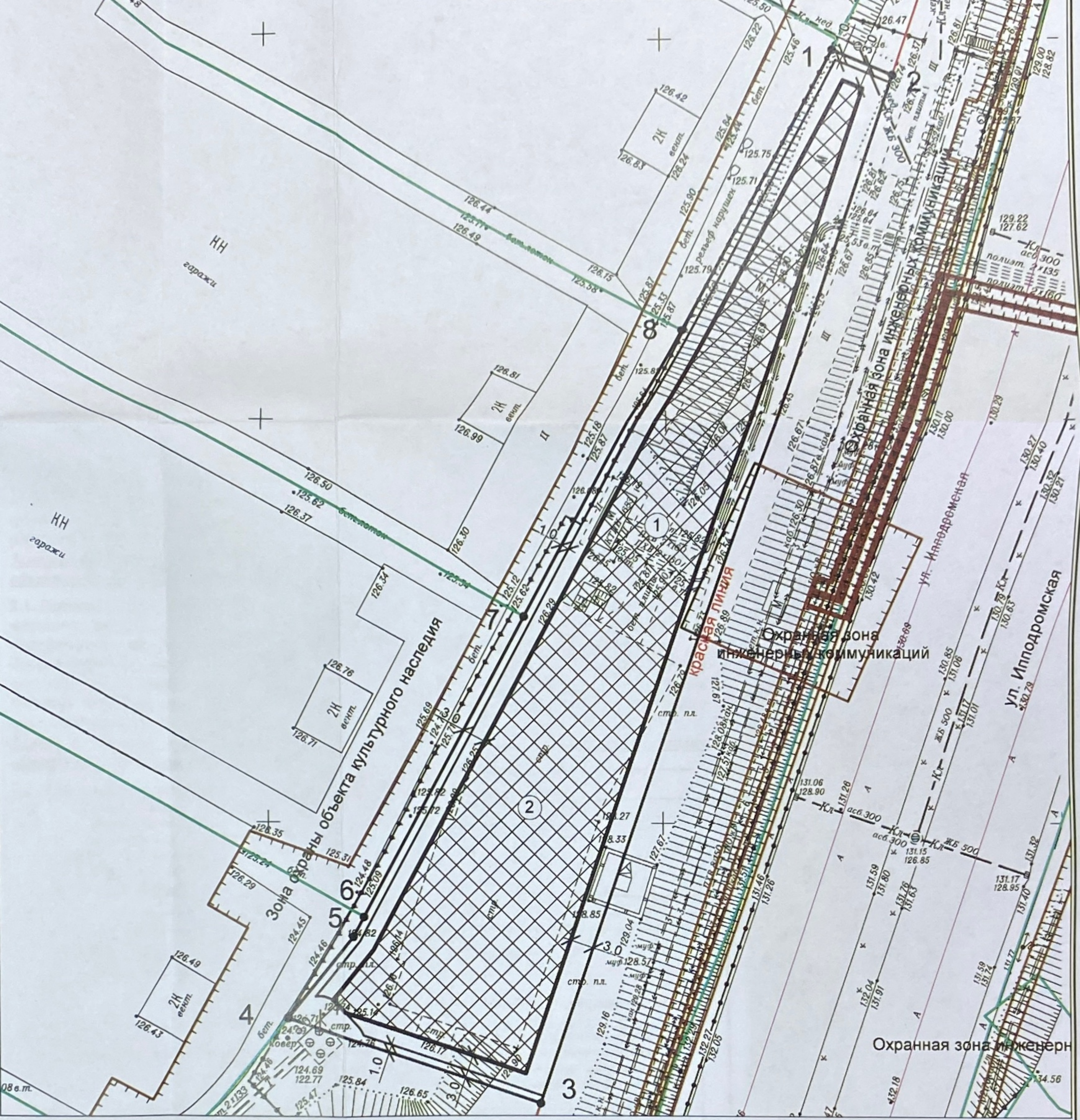
(подпись)

(расшифровка подписи)

Дата выдачи

12.07.2022



(ДД.ММ.ГГ)



Условные обозначения

Обозначение	Наименование
	-Граница земельного участка
	-Точка поворота границы земельного участка
1	-Номер точки поворота границы земельного участка
①	-Номер места допустимого размещения объекта и порядковый номер капитального строения
	-Место допустимого размещения объекта
	-Линия минимального отступа от границы земельного участка (обозначают зону размещения автостоянок, гаражей, объектов инженерного обеспечения, проекций балконов, крылец, прямиков)

Чертеж градостроительного плана земельного участка разработан в масштабе 1:500 на топографической основе, выполненной МБУ "Геофонд"

		Подпись	Дата	РФ5420300020220740		
				ООО СЗ "МЕТА-АПАРТАМЕНТЫ"		
Нач. упр.	Драбкин			Чертеж градостроительного плана земельного участка	Наименование	Лист
Нач. отдела	Домбраваска				ДСА мэрии г.Новосибирска	4



2. Информация о градостроительном регламенте либо требованиях к назначению, параметрам и размещению объекта капитального строительства на земельном участке, на который действие градостроительного регламента не распространяется или для которого градостроительный регламент не устанавливается

Земельный участок расположен в территориальной зоне «Зона коммунальных и складских объектов (П-2)». Установлен градостроительный регламент.

2.1. Реквизиты акта органа государственной власти субъекта Российской Федерации, органа местного самоуправления, содержащего градостроительный регламент либо реквизиты акта федерального органа государственной власти, органа государственной власти субъекта Российской Федерации, органа местного самоуправления, иной организации, определяющего в соответствии с федеральными законами порядок использования земельного участка, на который действие градостроительного регламента не распространяется или для которого градостроительный регламент не устанавливается

Совет депутатов города Новосибирска, решение от 24.06.2009 № 1288 «О Правилах землепользования и застройки города Новосибирска».

2.2. Информация о видах разрешенного использования земельного участка:

№ п/п	Наименование вида разрешенного использования земельного участка (с указанием кода классификатора)	Наименование вида разрешенного использования объектов капитального строительства
1	2	3
1. Основные виды разрешенного использования		
1.1	Обеспечение сельскохозяйственного производства (1.18)	машинно-транспортные и ремонтные станции; ангара и гаражи для сельскохозяйственной техники; амбары; водонапорные башни; трансформаторные станции и иное техническое оборудование, используемое для ведения сельского хозяйства
1.2	Хранение автотранспорта (2.7.1)	Гаражи, пристроенные гаражи, в том числе подземные, предназначенные для хранения автотранспорта, в том числе с разделением на машино-места (за исключением гаражей, размещение которых предусмотрено содержанием видов разрешенного использования «размещение гаражей для собственных нужд (2.7.2)», «служебные гаражи (4.9)»)
1.3	Размещение гаражей для собственных нужд (2.7.2)	гаражи для собственных нужд; гаражи для собственных нужд, блокированные общими стенами с другими гаражами в одном ряду, имеющие общие с ними крышу, фундамент и коммуникации
1.4	Коммунальное обслуживание (3.1)	объекты для обеспечения физических и юридических лиц коммунальными услугами (холодного и горячего водоснабжения, электроснабжения, водоотведения (канализации), газоснабжения (в том числе поставки на регулярной основе бытового газа в баллонах), теплоснабжения (отопления), в том числе поставки на регулярной основе твердого топлива при наличии печного отопления, сбора неопасных твердых отходов)
1.5	Предоставление коммунальных услуг (3.1.1)	объекты, обеспечивающие поставку воды, тепла, электричества, газа, отвод канализационных стоков, очистку и уборку данных объектов
1.6	Административные здания организаций, обеспечивающих предоставление коммунальных услуг (3.1.2)	объекты для приема физических и юридических лиц в связи с предоставлением им коммунальных услуг
1.7	Бытовое обслуживание (3.3)	объекты для оказания населению или организациям бытовых услуг
1.8	Обеспечение научной деятельности (3.9)	объекты для обеспечения научной деятельности
1.10	Проведение научных исследований (3.9.2)	объекты для проведения научных изысканий, исследований и разработок; научно-исследовательские и проектные институты;

		научные центры; инновационные центры; государственные академии наук; опытно-конструкторские центры
1.11	Проведение научных испытаний (3.9.3)	объекты для проведения изысканий, испытаний опытных промышленных образцов; объекты для размещения организаций, осуществляющих научные изыскания, исследования и разработки, научные и селекционные работы, ведение сельского и лесного хозяйства для получения ценных с научной точки зрения образцов растительного и животного мира
1.12	Ветеринарное обслуживание (3.10)	объекты для оказания ветеринарных услуг, временного содержания или разведения животных, не являющихся сельскохозяйственными, под надзором человека
1.13	Амбулаторное ветеринарное обслуживание (3.10.1)	объекты для оказания ветеринарных услуг без содержания животных
1.14	Приюты для животных (3.10.2)	объекты для оказания ветеринарных услуг в стационаре; объекты для содержания, разведения животных, не являющихся сельскохозяйственными, под надзором человека, оказания услуг по содержанию и лечению бездомных животных; объекты, предназначенные для организации гостиниц для животных
1.15	Деловое управление (4.1)	объекты управленческой деятельности, не связанной с государственным или муниципальным управлением и оказанием услуг; объекты для обеспечения совершения сделок, не требующих передачи товара в момент ее совершения между организациями, в том числе биржевая деятельность (за исключением банковской и страховой деятельности)
1.16	Рынки (4.3)	объекты для организации постоянной или временной торговли; гаражи и (или) стоянки для автомобилей сотрудников и посетителей рынка
1.17	Магазины (4.4)	объекты для продажи товаров, торговая площадь которых составляет до 5000 кв. метров
1.18	Банковская и страховая деятельность (4.5)	объекты для размещения организаций, оказывающих банковские и страховые услуги
1.19	Общественное питание (4.6)	рестораны; кафе; столовые; закусочные; бары
1.20	Служебные гаражи (4.9)	гаражи, стоянки для хранения служебного автотранспорта, используемого в целях осуществления видов деятельности, предусмотренной видами разрешенного использования «общественное использование объектов капитального строительства (3.0)», «предпринимательство (4.0)»; стоянка и хранение транспортных средств общего пользования, в том числе депо
1.21	Объекты придорожного сервиса (4.9.1)	объекты дорожного сервиса
1.22	Заправка транспортных средств (4.9.1.1)	автозаправочные станции; магазины сопутствующей торговли; объекты для организации общественного питания в качестве придорожного сервиса
1.23	Обеспечение дорожного отдыха (4.9.1.2)	объекты для предоставления гостиничных услуг в качестве дорожного сервиса (мотелей); магазины сопутствующей торговли; объекты для организации общественного питания в качестве придорожного сервиса
1.24	Автомобильные мойки (4.9.1.3)	автомобильные мойки; магазины сопутствующей торговли
1.25	Ремонт автомобилей (4.9.1.4)	мастерские, предназначенные для ремонта и обслуживания автомобилей и прочих объектов придорожного сервиса; магазины сопутствующей торговли
1.26	Спорт (5.1)	спортивно-зрелищные объекты, имеющие специальные места для зрителей от 500 мест (стадионы, дворцы спорта, ледовые дворцы, ипподромы); спортивные клубы в зданиях и сооружениях;

		<p>спортивные залы в зданиях и сооружениях;</p> <p>бассейны в зданиях и сооружениях;</p> <p>физкультурно-оздоровительные комплексы в зданиях и сооружениях;</p> <p>объекты для устройства площадок для занятия спортом и физкультурой, на открытом воздухе (физкультурные площадки, беговые дорожки, поля для спортивной игры);</p> <p>сооружения для занятия спортом и физкультурой на открытом воздухе (теннисные корты, автодромы, мотодромы, трамплины, спортивные стрельбища);</p> <p>объекты для занятия водными видами спорта (причалы и сооружения, необходимые для организации водных видов спорта и хранения соответствующего инвентаря);</p> <p>объекты для занятия авиационными видами спорта (ангары, взлетно-посадочные площадки и иные сооружения, необходимые для организации авиационных видов спорта и хранения соответствующего инвентаря);</p> <p>спортивные базы и лагеря</p>
1.27	Обеспечение спортивно-зрелищных мероприятий (5.1.1)	Спортивно-зрелищные объекты, имеющие специальные места для зрителей от 500 мест (стадионы; дворцы спорта, ледовые дворцы, ипподромы)
1.28	Обеспечение занятий спортом в помещениях (5.1.2)	<p>спортивные клубы в зданиях и сооружениях;</p> <p>спортивные залы в зданиях и сооружениях;</p> <p>бассейны в зданиях и сооружениях;</p> <p>физкультурно-оздоровительные комплексы в зданиях и сооружениях</p>
1.29	Площадки для занятий спортом (5.1.3)	объекты для устройства площадок для занятия спортом и физкультурой на открытом воздухе (физкультурные площадки, беговые дорожки, поля для спортивной игры)
1.30	Оборудованные площадки для занятий спортом (5.1.4)	сооружения для занятия спортом и физкультурой на открытом воздухе (теннисные корты, автодромы, мотодромы, трамплины, спортивные стрельбища)
1.31	Водный спорт (5.1.5)	объекты для занятия водными видами спорта (причалы и сооружения, необходимые для организации водных видов спорта и хранения соответствующего инвентаря)
1.32	Авиационный спорт (5.1.6)	объекты для занятия авиационными видами спорта (ангары, взлетно-посадочные площадки и иные сооружения, необходимые для организации авиационных видов спорта и хранения соответствующего инвентаря)
1.33	Легкая промышленность (6.3)	объекты для текстильной, фарфоро-фаянсовой, электронной промышленности
1.34	Фармацевтическая промышленность (6.3.1)	объекты для фармацевтического производства, в том числе объекты, в отношении которых предусматривается установление охранных или санитарно-защитных зон
1.35	Пищевая промышленность (6.4)	<p>объекты пищевой промышленности;</p> <p>объекты по переработке сельскохозяйственной продукции способом, приводящим к ее переработке в иную продукцию (консервирование, копчение, хлебопечение), в том числе для производства напитков, алкогольных напитков и табачных изделий</p>
1.36	Строительная промышленность (6.6)	объекты для производства строительных материалов (кирпичей, пиломатериалов, цемента, крепежных материалов), бытового и строительного газового и сантехнического оборудования, лифтов и подъемников, столярной продукции, сборных домов или их частей и тому подобной продукции
1.37	Энергетика (6.7)	<p>объекты гидроэнергетики;</p> <p>тепловые станции и другие электростанции;</p> <p>обслуживающие и вспомогательные для электростанций сооружения;</p> <p>объекты электросетевого хозяйства (за исключением объектов энергетики, размещение которых предусмотрено содержанием вида разрешенного использования «коммунальное обслуживание (3.1)»)</p>
1.38	Связь (6.8)	объекты связи, радиовещания, телевидения, включая воздушные радиорелейные, надземные и подземные кабельные линии связи, линии радиофикации, антенные поля, усилительные пункты на кабельных линиях связи, инфраструктуру спутниковой связи и телерадиовещания (за исключением объектов связи, предусмотренных видами разрешенного использования «предоставление коммунальных услуг (3.1.1)», «оказание услуг

		связи (3.2.3)»)
1.39	Склады (6.9)	промышленные базы; склады; погрузочные терминалы и доки; нефтехранилища и нефтеналивные станции; газовые хранилища и обслуживающие их газоконденсатные и газоперекачивающие станции; элеваторы и продовольственные склады, за исключением железнодорожных перевалочных складов
1.40	Научно-производственная деятельность (6.12)	технологические парки; промышленные парки; агропромышленные парки; бизнес-инкубаторы
1.41	Железнодорожный транспорт (7.1)	железнодорожные пути; железнодорожные вокзалы, железнодорожные станции; объекты, необходимые для эксплуатации, содержания, строительства, реконструкции, ремонта наземных и подземных зданий, сооружений, устройств и других объектов железнодорожного транспорта; погрузочно-разгрузочные площадки; прирельсовые склады (за исключением складов горюче-смазочных материалов и автозаправочных станций любых типов, а также складов, предназначенных для хранения опасных веществ и материалов, не предназначенных непосредственно для обеспечения железнодорожных перевозок); иные объекты железнодорожного транспорта при условии соблюдения требований безопасности движения, установленных федеральными законами; наземные сооружения метрополитена, в том числе посадочные станции, вентиляционные шахты; наземные сооружения для трамвайного сообщения и иных специальных дорог (канатных, монорельсовых, фуникулеров)
1.42	Железнодорожные пути (7.1.1)	железнодорожные пути
1.43	Обслуживание железнодорожных перевозок (7.1.2)	объекты обслуживания железнодорожных перевозок; железнодорожные вокзалы, железнодорожные станции; объекты, необходимые для эксплуатации, содержания, строительства, реконструкции, ремонта наземных и подземных зданий, сооружений, устройств и других объектов железнодорожного транспорта; погрузочно-разгрузочные площадки; прирельсовые склады (за исключением складов горюче-смазочных материалов и автозаправочных станций любых типов, а также складов, предназначенных для хранения опасных веществ и материалов, не предназначенных непосредственно для обеспечения железнодорожных перевозок); иные объекты железнодорожного транспорта при условии соблюдения требований безопасности движения, установленных федеральными законами
1.44	Автомобильный транспорт (7.2)	объекты автомобильного транспорта
1.45	Размещение автомобильных дорог (7.2.1)	автомобильные дороги за пределами населенных пунктов и технически связанные с ними сооружения; придорожные стоянки (парковки) транспортных средств в границах городских улиц и дорог, за исключением предусмотренных видами разрешенного использования «хранение автотранспорта (2.7.1)», «служебные гаражи (4.9)», «стоянки транспорта общего пользования (7.2.3)»; объекты, предназначенные для размещения постов органов внутренних дел, ответственных за безопасность дорожного движения
1.46	Обслуживание перевозок пассажиров (7.2.2)	объекты для обслуживания пассажиров, за исключением объектов, размещение которых предусмотрено содержанием вида разрешенного использования «внеуличный транспорт (7.6)»
1.47	Стоянки транспорта общего пользования (7.2.3)	стоянки транспортных средств, осуществляющих перевозки людей по установленному маршруту
1.48	Водный транспорт (7.3)	искусственно созданные для судоходства внутренние водные пути; объекты внутренних водных путей; речные порты; причалы; пристани;

		гидротехнические сооружения; навигационное оборудование; другие объекты, необходимые для обеспечения судоходства и водных перевозок; объекты, необходимые для заправки водного транспорта
1.49	Трубопроводный транспорт (7.5)	нефтепроводы, водопроводы, газопроводы и иные трубопроводы; объекты для эксплуатации трубопроводов
1.50	Внеуличный транспорт (7.6)	сооружения, необходимые для эксплуатации метрополитена, в том числе наземные пути метрополитена, посадочные станции, межстанционные переходы для пассажиров, электродепо, вентиляционные шахты; наземные сооружения для трамвайного сообщения и иных специальных дорог (канатных, монорельсовых, фуникулеров)
1.51	Обеспечение внутреннего правопорядка (8.3)	объекты для подготовки и поддержания в готовности органов внутренних дел, Росгвардии и спасательных служб, в которых существует военизированная служба; объекты гражданской обороны (за исключением объектов гражданской обороны, являющихся частями производственных зданий)
1.52	Историко-культурная деятельность (9.3)	объекты культурного наследия (памятники истории и культуры) народов Российской Федерации; объекты для сохранения и изучения объектов культурного наследия (памятников истории и культуры) народов Российской Федерации
1.53	Гидротехнические сооружения (11.3)	гидротехнические сооружения; плотины; водосбросы, водозаборные, водовыпускные и другие гидротехнические сооружения; судопропускные сооружения; берегозащитные сооружения; рыбозащитные и рыбопропускные сооружения
1.54	Земельные участки (территории) общего пользования (12.0)	объекты улично-дорожной сети; объекты благоустройства территории
1.55	Улично-дорожная сеть (12.0.1)	объекты улично-дорожной сети; автомобильные дороги; трамвайные пути; пешеходные тротуары; пешеходные переходы; площади; бульвары; набережные; проезды; велодорожки; объекты велотранспортной инфраструктуры; объекты инженерной инфраструктуры; придорожные стоянки (парковки) транспортных средств в границах городских улиц и дорог, за исключением предусмотренных видами разрешенного использования с кодами «Хранение автотранспорта (2.7.1)», «Служебные гаражи (4.9)», «Стоянки транспорта общего пользования (7.2.3)»
1.56	Благоустройство территории (12.0.2)	объекты благоустройства территории; малые архитектурные формы благоустройства; общественные туалеты
2. Условно разрешенные виды использования		
2.2	Малозэтажная многоквартирная жилая застройка (2.1.1)	малозэтажные многоквартирные дома; объекты обслуживания жилой застройки во встроенных, пристроенных и встроенно-пристроенных помещениях малозэтажного многоквартирного дома, если общая площадь таких помещений в малозэтажном многоквартирном доме не составляет более 15% общей площади помещений дома
2.3	Здравоохранение (3.4)	объекты для оказания гражданам медицинской помощи
2.4	Амбулаторно-поликлиническое обслуживание (3.4.1)	объекты, предназначенные для оказания гражданам амбулаторно-поликлинической медицинской помощи
2.5	Образование и просвещение (3.5)	объекты для воспитания, образования и просвещения
2.6	Дошкольное, начальное и среднее	объекты для просвещения, дошкольного, начального и среднего общего образования;

	общее образование (3.5.1)	детские ясли; детские сады; школы; лицеи; гимназии; художественные школы; музыкальные школы; образовательные кружки; иные объекты для размещения организаций, осуществляющих деятельность по воспитанию, образованию и просвещению; объекты, предназначенные для занятий обучающихся физической культурой и спортом
2.7	Среднее и высшее профессиональное образование (3.5.2)	объекты для профессионального образования и просвещения; профессиональные технические училища; колледжи; художественные училища; музыкальные училища; общества знаний; институты; университеты; организации по переподготовке и повышению квалификации специалистов; иные объекты для организаций, осуществляющих деятельность по образованию и просвещению; объекты, предназначенные для занятия обучающихся физической культурой и спортом
2.8	Религиозное использование (3.7)	объекты религиозного использования
2.9	Осуществление религиозных обрядов (3.7.1)	объекты для совершения религиозных обрядов и церемоний (церкви, соборы, храмы, часовни, мечети, молельные дома, синагоги и иные объекты)
2.10	Религиозное управление и образование (3.7.2)	объекты для постоянного местонахождения духовных лиц, паломников и послушников в связи с осуществлением ими религиозной службы; объекты для осуществления благотворительной и религиозной образовательной деятельности (монастыри, скиты, дома священнослужителей, воскресные и религиозные школы, семинарии, духовные училища)
2.11	Гостиничное обслуживание (4.7)	гостиницы; объекты для временного проживания
2.12	Земельные участки общего назначения (13.0)	объекты, относящиеся к имуществу общего пользования, предназначенному для общего использования правообладателями земельных участков, расположенных в границах территории ведения гражданами садоводства или огородничества для собственных нужд

2.3. Пределные (минимальные и (или) максимальные) размеры земельного участка и предельные параметры разрешенного строительства, реконструкции объекта капитального строительства, установленные градостроительным регламентом для территориальной зоны, в которой расположен земельный участок:

Пределные (минимальные и (или) максимальные) размеры земельных участков, в том числе их площадь			Минимальные отступы от границ земельного участка в целях определения мест допустимого размещения зданий, строений, сооружений, за пределами которых запрещено строительство зданий, строений, сооружений	Предельное количество этажей и (или) предельная высота зданий, строений, сооружений	Максимальный процент застройки в границах земельного участка, определяемый как отношение суммарной площади земельного участка, которая может быть застроена, ко всей площади земельного участка	Требования к архитектурным решениям объектов капитального строительства, расположенным в границах территории исторического поселения федерального или регионального значения	Иные показатели
1	2	3	4	5	6	7	8
Длина, м	Ширина, м	Площадь, га					
Без ограничений	Без ограничений	Пределный минимальный размер земельного участка с видом разрешенного использования	минимальный отступ земельного участка от границ для объектов капитального строительства с видом разрешенного использования	предельное минимальное количество надземных этажей зданий, строений, сооружений	максимальный процент застройки в границах земельного участка для объектов капитального строительства с видом разрешенного использования	Без ограничений	минимальный процент застройки в границах земельного участка для объектов капитального строительства с видом разрешенного использования "объекты для воспитания, образования и просвещения", "объекты для просвещения, дошкольного, начального и среднего общего образования", "детские ясли", "детские сады", "школы", "лицей", "гимназии", "художественные школы", "музыкальные школы", "образовательные кружки", "иные объекты для размещения организаций, осуществляющих деятельность по воспитанию, образованию и просвещению", "объекты, предназначенные для занятий обучающихся физической культурой и спортом", "объекты для профессионального образования и просвещения", "профессиональные технические училища", "колледжи", "художественные училища", "музыкальные училища", "общества знаний", "институты", "университеты", "организации по переподготовке и повышению квалификации специалистов", "иные объекты для организаций, осуществляющих деятельность по образованию и просвещению", "объекты, предназначенные для занятия обучающихся физической культурой и спортом", "автозаправочные станции" - 10%; минимальный процент застройки в границах земельного участка для объектов капитального строительства с видом разрешенного использования "гостиницы" - 10% (без учета эксплуатируемой кровли подземных, подвальных, цокольных частей объектов); минимальный процент застройки в границах земельного участка для объектов капитального строительства с видом разрешенного использования

та этажность от четырех этажей и не выше восьми этажей - 0,2 га; объектов капитальног о строительс тва этажностью девять этажей и выше - 0,3 га; предельн ый минимальны й размер земельного участка с видом разрешенного использовани я "обеспечение дорожного отдыха" - 0,35 га; предельн ый минимальны й размер земельного участка с видом разрешенного использовани я	числе подземные, предназначенн ые для хранения автотранспор та, в том числе с разделением на машино- места (за исключением гаражей, размещение которых предусмотрен о содержанием видов разрешенного использования «размещение гаражей для собственных нужд (2.7.2.)», «служебные гаражи (4.9)», «гаражи для собственных нужд, блокированн ые стенами с другими гаражами в одном ряду, имеющие обще е с ними крышу, фундамент и коммуникации», "гаражи, стоянки для хранения служебного автотранспорта, используемого в целях осуществления видов деятельности, предусмотренной видами разрешенного использования "общественное использование объектов капитального строительства (3.0)", "предпринимательс тво (4.0)", "стоянка и хранение транспортных	сооружен ий для объектов капиталь ного строител ьства с инным видом разрешен ного использов ания - 16 этажей;	использования «размещение гаражей для собственных нужд (2.7.2.)», «служебные гаражи (4.9)», для «гаражи для собственных нужд», «гаражи для собственных нужд, блокированные общими стенами с другими гаражами в одном ряду, имеющие обще с ними крышу, фундамент и коммуникации», "гаражи, стоянки для хранения служебного автотранспорта, используемого в целях осуществления видов деятельности, предусмотренной видами разрешенного использования "общественное использование объектов капитального строительства (3.0)", "предпринимательс тво (4.0)", "стоянка и хранение транспортных	содержанию и лечению бездомных животных", "объекты, предназначенные для организации гостиниц для животных", "объекты управленческой деятельности, не связанной с государственным или муниципальным управлением и оказанием услуг", "объекты для обеспечения совершения сделок, не требующих передачи товара в момент их совершения между организациями, в том числе биржевая деятельность (за исключением банковской и страховой деятельности)", "объекты для размещения организаций, оказывающих банковские и страховые услуги", "объекты для обеспечения научной деятельности", "объекты для проведения изысканий, испытаний опытных промышленных образцов", "объекты для размещения организаций, осуществляющих научные изыскания, исследования и разработки, научные и селекционные работы, ведение сельского и лесного хозяйства для получения ценных с научной точки зрения образцов растительного и животного мира", "объекты для проведения научных изысканий, исследований и разработок", "научно-исследовательские и проектные институты", "научные центры", "инновационные центры", "государственные академии наук", "опытно-конструкторские центры" - 1 машино-место на 60 кв. метров общей площади (без учета помещений, занимаемых автостоянкой, помещений лифтовых шахт, лестничных клеток); для объектов капитального строительства с видом разрешенного использования "рестораны", "кафе", "столовые", "закусочные", "бары", "объекты для организации постоянной или временной торговли" - 4 машино-места на 100 кв. метров общей площади (без учета помещений, занимаемых автостоянкой, помещений лифтовых шахт, лестничных клеток); для объектов капитального строительства с видом разрешенного использования "спортивные клубы в зданиях и сооружениях, спортивные залы в зданиях и сооружениях, бассейны в зданиях и сооружениях, физкультурно-оздоровительные комплексы в зданиях и сооружениях", "объекты для устройства площадок для занятия спортом и физкультурой на открытом воздухе (физкультурные площадки, беговые дорожки, поля для спортивной игры)", "объекты для занятия спортом и физкультурой на открытом воздухе (теннисные корты, автодромы, мотодромы, трамплины, спортивные стрельбища)" - 4 машино-места на 100 кв. метров общей площади (без учета помещений, занимаемых автостоянкой, помещений лифтовых шахт, лестничных клеток); для объектов капитального строительства с видом разрешенного использования "спортивно-зрелищные объекты, имеющие специальные места для зрителей от 500 мест (стадионы; дворцы спорта, ледовые
---	---	--	---	---

					дворцы, ипподромы)", "гостиницы" - 15 машино-мест на 100 мест, но не менее 2 машино-мест;
"религиозное использование", "осуствующие религиозных обрядов" - 0,01 га; предельный минимальный размер земельного участка с видом разрешенного использования	имеющие общие с ними крышу, фундамент и коммуникации», "гаражи, стоянки для хранения служебного автотранспорта, используемого в целях осуществления видов деятельности, предусмотренной видами разрешенного использования		средств пользования, в том числе депозит устанавливается равным всей площади земельного участка, за исключением площади, занятой минимальными отступами от границ земельного участка; максимальный процент застройки в границах земельного участка для объектов капитального строительства с видом разрешенного использования "гостиницы" - 80% (без учета эксплуатируемой кровли подземных, подвальных, цокольных частей объектов); максимальный процент застройки в границах земельного участка для объектов капитального строительства с видом разрешенного использования "объекты для предоставления	для объектов капитального строительства с видом разрешенного использования "объекты религиозного использования", "объекты для отправления совершения религиозных обрядов и церемоний (церкви, соборы, храмы, часовни, мечети, молельные дома, синагоги и иные объекты)", "объекты для постоянного местонахождения духовных лиц, паломников и послушников в связи с осуществлением ими религиозной службы", "объекты для осуществления благотворительной и религиозной образовательной деятельности (монастыри, скиты, дома священнослужителей, воскресные и религиозные школы, семинарии, духовные училища)" - 4 машино-места на 100 мест вместимости объекта;	для объектов капитального строительства с видом разрешенного использования "автомобильные мойки" - 3 машино-места на 1 пост.
«малоэтажная многоквартирная жилая застройка» - 0,1 га; предельный размер	общего пользования, в том числе депозит устанавливается равным всей площади земельного участка, за исключением площади, занятой минимальными отступами от границ земельного участка; максимальный процент застройки в границах земельного участка для объектов капитального строительства с видом разрешенного использования "объекты для предоставления		для объектов капитального строительства с видом разрешенного использования "объекты религиозного использования", "объекты для отправления совершения религиозных обрядов и церемоний (церкви, соборы, храмы, часовни, мечети, молельные дома, синагоги и иные объекты)", "объекты для постоянного местонахождения духовных лиц, паломников и послушников в связи с осуществлением ими религиозной службы", "объекты для осуществления благотворительной и религиозной образовательной деятельности (монастыри, скиты, дома священнослужителей, воскресные и религиозные школы, семинарии, духовные училища)" - 4 машино-места на 100 мест вместимости объекта;	для объектов капитального строительства с видом разрешенного использования "автомобильные мойки" - 3 машино-места на 1 пост.	Архитектурно-строительное проектирование осуществляется путем подготовки проектной документации применительно к объектам капитального строительства и их частям, строящимся или реконструируемым, с размещением всех элементов благоустройства, необходимых для их эксплуатации (проезды, дорожки, площадки, стоянки для транспортных средств и другие элементы благоустройства), в

						<p>границах принадлежащего застройщику земельного участка и в соответствии с Правилами землепользования и застройки города Новосибирска, утвержденными решением Совета депутатов города Новосибирска от 24.06.2009 № 1288, требованиями технических регламентов, санитарно-эпидемиологическими требованиями, требованиями в области охраны окружающей среды;</p> <p>требованиями СП 59.13330.2016 «Доступность зданий и сооружений для маломобильных групп населения», СП 35-102-2001 «Жилая среда с планировочными элементами, доступными инвалидам», в части благоустройства территории, обеспечения беспрепятственного доступа маломобильных групп населения к входам в пассажирские лифты жилых домов и помещений общественного назначения, СП 35-101-2001 «Проектирование зданий и сооружений с учетом доступа для маломобильных групп населения. Общие положения» и СП 35-103-2001 «Общественные здания и сооружения, доступные маломобильным посетителям».</p> <p>Схема планировочной организации земельного участка, благоустройство, озеленение, инженерные сети участка разрабатываются в увязке с общей схемой планировочной организации земельных участков прилегающих территорий, с учетом существующей и перспективной застройки.</p> <p>Защитные мероприятия, устраняющие возможность негативного воздействия на конструкции существующих зданий; мероприятия по обеспечению сохранности существующих подземных коммуникаций; мероприятия для исключения выноса грязи колесами автотранспорта с территории стройплощадки предусматриваются проектом организации строительства.</p> <p>Необходимость получения паспорта фасадов установлена решением Совета депутатов г. Новосибирска от 27.09.2017 N 469 "О Правилах благоустройства территории города Новосибирска и признании утратившими силу отдельных решений Совета депутатов города Новосибирска" и постановлением мэрии города Новосибирска от 16.08.2013 N 7762 "Об утверждении Порядка выдачи паспортов фасадов зданий (строений, сооружений) на территории города Новосибирска".</p> <p>Расстояния от инженерных коммуникаций до зданий, строений, сооружений принимаются в соответствии с СП и местными нормативами градостроительного проектирования города Новосибирска, утвержденными решением Совета депутатов города Новосибирска от 02.12.2015 № 96 «О местных нормативах градостроительного проектирования города Новосибирска»;</p>
земельного участка с иным видом разрешенного использования для размещения нестационарных объектов; минимальный - 0,0002 га, максимальный - 0,09 га; предельный размер земельного участка с иным видом разрешенного использования: минимальный - 0,1 га, максимальный - 350 га;	ный отступ от земельного участка для объектов капитального строительства с иным видом разрешенного использования - 3 м (для проекций балконов, крылец, приямков, хозяйственных помещений подземных частей объектов - 1 м);		гостиничных услуг в качестве дорожного сервиса (мотелей)" - 70% (без учета эксплуатируемой кровли подземных, подвальных, цокольных частей объектов); максимальный процент застройки в границах земельного участка для объектов капитального строительства с видом разрешенного использования «малоэтажные многоквартирные дома» - 40%; максимальный процент застройки в границах земельного участка для объектов капитального строительства с иным видом разрешенного использования - 80%;			<p>границах принадлежащего застройщику земельного участка и в соответствии с Правилами землепользования и застройки города Новосибирска, утвержденными решением Совета депутатов города Новосибирска от 24.06.2009 № 1288, требованиями технических регламентов, санитарно-эпидемиологическими требованиями, требованиями в области охраны окружающей среды;</p> <p>требованиями СП 59.13330.2016 «Доступность зданий и сооружений для маломобильных групп населения», СП 35-102-2001 «Жилая среда с планировочными элементами, доступными инвалидам», в части благоустройства территории, обеспечения беспрепятственного доступа маломобильных групп населения к входам в пассажирские лифты жилых домов и помещений общественного назначения, СП 35-101-2001 «Проектирование зданий и сооружений с учетом доступа для маломобильных групп населения. Общие положения» и СП 35-103-2001 «Общественные здания и сооружения, доступные маломобильным посетителям».</p> <p>Схема планировочной организации земельного участка, благоустройство, озеленение, инженерные сети участка разрабатываются в увязке с общей схемой планировочной организации земельных участков прилегающих территорий, с учетом существующей и перспективной застройки.</p> <p>Защитные мероприятия, устраняющие возможность негативного воздействия на конструкции существующих зданий; мероприятия по обеспечению сохранности существующих подземных коммуникаций; мероприятия для исключения выноса грязи колесами автотранспорта с территории стройплощадки предусматриваются проектом организации строительства.</p> <p>Необходимость получения паспорта фасадов установлена решением Совета депутатов г. Новосибирска от 27.09.2017 N 469 "О Правилах благоустройства территории города Новосибирска и признании утратившими силу отдельных решений Совета депутатов города Новосибирска" и постановлением мэрии города Новосибирска от 16.08.2013 N 7762 "Об утверждении Порядка выдачи паспортов фасадов зданий (строений, сооружений) на территории города Новосибирска".</p> <p>Расстояния от инженерных коммуникаций до зданий, строений, сооружений принимаются в соответствии с СП и местными нормативами градостроительного проектирования города Новосибирска, утвержденными решением Совета депутатов города Новосибирска от 02.12.2015 № 96 «О местных нормативах градостроительного проектирования города Новосибирска»;</p>

Причины	Реквизиты	Реквизиты
2.5. Пределыные параметры разрешенного строительства, реконструкции объекта капитального строительства, установленного положением об особо охраняемых территориях, в случае выдачи градостроительного плана земельного участка в отношении земельного участка		

[illegible]

обращаться в войсковую часть № 12739 (адрес: 633103, Новосибирская область, г. Обь, в/ч 12739).

Земельный участок полностью находится в: Зона охраны объекта культурного наследия № 54:35-6.82.

Ограничения использования земель установлены в соответствии с: Особый режим использования земель и градостроительные регламенты в границах зоны регулирования застройки и хозяйственной деятельности объектов культурного наследия регионального значения № Р65-1 согласно приложениям № 2 - 8 к постановлению Администрации Новосибирской области от 15 февраля 2010 г. № 46-па: разрешается: а) строительство со следующими параметрами: минимальный размер земельного участка – 0,1 га, максимальный размер земельного участка – 15,0 га без изменения границ исторического квартала; максимальный процент застройки в границах земельного участка, определяемый как отношение суммарной площади земельного участка, которая может быть застроена, ко всей площади земельного участка для общественно-деловой зоны, в том числе зоны делового, общественного и коммерческого назначения – 70% (без учета эксплуатируемой кровли подземных объектов), для иных зон – 40% (без учета эксплуатируемой кровли подземных объектов); предельная высота застройки определяется по результатам геометрического визуально - ландшафтного построения для сохранения визуального восприятия объекта культурного наследия; принцип формирования внутриквартальной застройки – фоновый по отношению к объекту культурного наследия; применяемые современные материалы и цветовое решение – нейтральные по отношению к объекту культурного наследия; б) капитальный ремонт и реконструкция объектов капитального строительства и их частей с изменениями надземных габаритов, в том числе локальное изменение лицевых фасадов на уровне первых этажей, с применением цветового решения, нейтрального по отношению к объекту культурного наследия; в) нейтрализация дисгармоничных объектов; г) строительство подземных сооружений и инженерных сетей при условии наличия инженерно-геологических исследований, подтверждающих отсутствие негативного воздействия на объект культурного наследия; д) строительство и реконструкция объектов инженерно-транспортных коммуникаций, инженерных сетей, при условии отсутствия их влияния (в том числе динамических воздействий) на объект культурного наследия; е) благоустройство территории и реконструкция зеленых насаждений, размещение рекламы, автостоянок, вывесок, временных построек и объектов при условии сохранения визуального восприятия объекта культурного наследия..

Земельный участок частично находится в: Охранная зона инженерных коммуникаций № 54:35-6.4508, площадь земельного участка, покрываемая зоной, составляет 35 кв.м. Ограничения использования земель установлены в соответствии с: Ограничения использования объектов недвижимости в границах охранной зоны линии электропередач установлены в соответствии с п.8-15 «Правил установления охранных зон объектов электросетевого хозяйства и особых условий использования земельных участков, расположенных в границах таких зон», утвержденных Постановлением Правительства РФ № 160 от 24.02.2009 г. (в ред. от 26.08.2013г.) «О порядке установления охранных зон объектов электросетевого хозяйства и особых условий использования земельных участков, расположенных в границах таких зон».

6. Информация о границах зон с особыми условиями использования территорий, если земельный участок полностью или частично расположен в границах таких зон:

Наименование зоны с особыми условиями использования территории с указанием объекта, в отношении которого установлена такая зона	Перечень координат характерных точек в системе координат, используемой для ведения Единого государственного реестра недвижимости		
	Обозначение (номер) характерной точки	X	Y
1	2	3	4
приаэродромная территория аэропорта Толмачево (30 км от КТА)	1	488245,41	4199406,88
	2	488210,00	4199387,33
	3	488173,19	4199367,02
	4	488135,54	4199346,23
	5	488133,06	4199344,86
	6	488122,86	4199336,38
	7	488111,68	4199368,20
	8	488242,13	4199414,38
	1	488245,41	4199406,88
Зона охраны объекта культурного наследия № 54:35-6.82	1	488245,41	4199406,88
	2	488210,00	4199387,33
	3	488173,19	4199367,02
	4	488135,54	4199346,23
	5	488133,06	4199344,86
	6	488122,86	4199336,38
	7	488111,68	4199368,20
	8	488242,13	4199414,38
	1	488245,41	4199406,88
Охранная зона инженерных коммуникаций № 54:35-6.4508	1	488170,71	4199389,10
	2	488191,48	4199396,45
	3	488191,75	4199395,84
	4	488171,73	4199386,84
	1	488170,71	4199389,10

7. Информация о границах публичных сервитутов

Обозначение (номер) характерной точки	Перечень координат характерных точек в системе координат, используемой для ведения Единого государственного реестра недвижимости	
	X	Y
—	—	—

8. Номер и (или) наименование элемента планировочной структуры, в границах которого расположен земельный участок квартал № 010.08.10.04

9. Информация о возможности подключения (технологического присоединения) объектов капитального строительства к сетям инженерно-технического обеспечения (за исключением сетей электроснабжения), определяемая с учетом программ комплексного развития систем коммунальной инфраструктуры поселения, муниципального округа, городского округа (при их наличии), в состав которой входят сведения о максимальной нагрузке в возможных точках подключения (технологического присоединения) к таким сетям, а также сведения об организации, представившей данную информацию:

Наименование организации: МУП г. Новосибирска «Горводоканал»;

Реквизиты документа: от 06.07.2022 № 5-19790;

Вид ресурса: водоснабжение и водоотведение;

Максимальная нагрузка: 2,083 куб. м/час;

Сроки подключения к сетям: --;

РФ5420300020220740

Лист

20

Срок действия технических условий: 12 месяцев.

(см. приложение - схему о возможных точках подключения к сетям водоснабжения и водоотведения)

10. Реквизиты нормативных правовых актов субъекта Российской Федерации, муниципальных правовых актов, устанавливающих требования к благоустройству территории

Совет депутатов города Новосибирска, решение от 27.09.2017 № 469 «О Правилах благоустройства территории города Новосибирска и признании утратившими силу отдельных решений Совета депутатов города Новосибирска».

11. Информация о красных линиях: _____

Обозначение (номер) характерной точки	Перечень координат характерных точек в системе координат, используемой для ведения Единого государственного реестра недвижимости	
	X	Y
1	488380,17	4199463,24
2	487985,21	4199323,44

Приложение (в случае, указанном в части 3.1 статьи 57.3 Градостроительного кодекса Российской Федерации)

Приложение: схема



М И Р Н О Г О Р О Д А Н О В О С И Б И Р С К А
Д Е П А Р Т А М Е Н Т
С Т Р О И Т Е Л Ъ С Т В А И А Р Х И Т Е К Т У Р Ы
М Э Р И И Г О Р О Д А Н О В О С И Б И Р С К А

Медведев