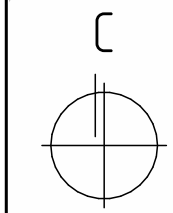


Экспликация зданий и сооружений											
Номер по плану	Наименование и обозначение	Этажность	Количество		Площадь, м2				Строительный объем м3		
			зданий	квартир	зданий	бсего	зданий	бсего	зданий	бсего	
1	Многоквартирный дом №1 по генплану с объектами обслуживания жилой застройки во восточных помещениях многоквартирного дома, общедомовой (1 этаж)	6-18	1	279	2959,47	34733,42	116079,5	257634,8	14155,3	86593,67	
1	Многоквартирный дом №1 по генплану с объектами обслуживания жилой застройки во восточных помещениях многоквартирного дома, общедомовой (2 этаж)			357	3784,98	42287,99	77021,41	14155,3			86593,67
2	Многоквартирный дом №2 по генплану с объектами обслуживания жилой застройки во восточных помещениях многоквартирного дома, общедомовой	8-16	1	246	246	2347,94	2347,94	21567,3	21567,3	86593,67	86593,67
3	Многоквартирный дом №3 по генплану с объектами обслуживания жилой застройки во восточных помещениях многоквартирного дома, общедомовой	9-16	1	306	306	2296,84	2296,84	28232,04	28232,04	97523	97523
4	ТП	1	1	1	26,42	26,42					
5	ТП перекачивает отдаленным проектом	1	1	1	26,19	26,19					



Ведомость малых архитектурных форм и переносных изделий

Поз	Условное обозначение М1200	Наименование	Кол	Примечание
1	—	Скамья	21	
2	•	Урна	17	
3		Горка	2	
4		Качель	2	
5		Скамья для преса	2	
6		Брусья	2	
7		Лёжак	4	
8		Тренажер	1	
9		Подвесной мост	1	
10		Качели	1	
11		Детский игровой комплекс (старшей возрастной группы)	2	
12		Песочница	4	
13		Карусель	3	
14		Батут	1	
15		Песочница с навесом	1	
16		Тренажер	1	
17		Комплекс из 3 турников, 2 скамеек для преса, шведской стенки, каната и гимнастических колец (для детей от 14 лет)	2	

























Условные обозначения

- Границы
- Граница земельного участка
- Граница зонирования территории (обозначение зонирования территории носит информационный характер)
- Граница этапов проектирования (см. схему этапов)
- Граница в 8 метров от площадки ТКО
- Здания строения
- Проектируемое здание
- Подземная часть проектируемого здания
- Открытые м/места (2,5х5,3 м)
- Открытые м/места (2,5х5 м)
- Открытые м/места (2,5х5 м и 2,5х5,3 м)
- Открытые м/места (2,5х5 м и 2,5х5,3 м)
- Ограждение (паралет) из стекла h=1,3м

Ведомость деревьев и кустарников

Поз	Наименование породы или вида насаждений	Воз-рост, лет	Кол	Примечание/Условное обозначение
1	Газон по группам		493214	к.м
2	Газон на крыше паркинга		377759	к.м
3	Многолетник		87,44	к.м
4	Кустарник		126,51	к.м
5	Дерево		17	шт
6	Кустарник		12	шт
7	Кизильник блестящий 1 шт. на п.м		42	шт. на п.м
8	Спирея Шрабана		28	шт
9	Спирея Ванзутта		61	шт

Ведомость тротуаров, дорожек и площадок

Поз	Наименование	Тип	Площадь покрытия, кв.м				Примечание/ условное обозначение
			1 Этап	2 Этап	3 Этап	4 Этап	
	Площадки						
A	Детская площадка				55,81	57	
Б	Площадка ТКО			14,52	2119		
В	Площадка для отдыха взрослых		48,55	58,35	60,18	13,16	
Г	Спортивная площадка		355,57	321,94	51,17	52,44	
	Покрытия по грунту						
Г1	Асфальтобетонное покрытие	Г1	1553,88	1014,99	1465,72	312,28	
Г2	Оптомаска	Г2			25,02	8	
Г3	Бетонное покрытие с возможностью проезда в том числе	Г3	1212,93	1312,28	2866,59	1902,61	
	ТИП 1		1136,46	1312,28	1666,63	1190,4	
	ТИП 2		76,47		987,23	558,18	
	ТИП 3				212,73	154,03	
Г4	Деревянное покрытие	Г4			18,46	315,3	
Г5	Покрытие с газонной решеткой с расчетом пропуска пожарных машин	Г5	449,56		614,75	489,45	
	Покрытия по паркингу						
П1	Бетонное покрытие с возможностью проезда в том числе	П1			510,93	300,58	
	ТИП 1				431,58	282,02	
	ТИП 2				79,35	18,56	
П2	Деревянное покрытие	П2			79,35	4,232	
П3	Бетонные плиты	П3			14	15,68	
П4	Минеральное покрытие (песок)	П4			85,96	136,55	
П5	Минеральное покрытие (гравий)	П5			182,5	127,18	
П6	Оптомаска	П6			10,53	111	
П7	Покрытие с георешеткой с расчетом пропуска пожарных машин в том числе	П7			490,72	289,81	
	с заполнением растительным грунтом				222,26	177,89	
	с заполнением песком				85,96	61,16	
	с заполнением гравием				182,5	50,76	
П8	Покрытие из резиновой крошки	П8	356,26	347,59			
П9	Бетонное покрытие	П9					
	ТИП 4		509,52	954,74			
	ТИП 5		48,6	58,34			

						124-19-П39		
						Многоквартирный дом №1 (по генплану) с объектами обслуживания жилой застройки во восточных помещениях многоквартирного дома, общедомовой по ул. Аэропорт в Завельском районе города Новосибирска		
Изм.	Кол.	Лист	МЗК	Подп.	Дата	Блок-секция 4, 5, 6, 7 - 1 этап строительства Блок-секция 1, 2, 3, 8, 9 - 2 этап строительства		
Г.А.П.	Получено					Страница	Лист	Листов
						П	3	
Разработчик	Абсеев					План благоустройства территории М1500		
Проверил	Барба					ОБЪЕКТ С ОГРАНИЧЕННОЙ ОТВЕТСТВЕННОСТЬЮ АКБ СТАЛЬ		