

Кому Обществу с ограниченной
ответственностью «СДС-Строй»
(наименование застройщика)

(фамилия, имя, отчество – для граждан)

полное наименование организации – для
650066, г.Кемерово, пр.Притомский, 7/5
юридических лиц), его почтовый индекс

и адрес, адрес электронной почты)¹

РАЗРЕШЕНИЕ на строительство

Дата 19 апреля 2018 ²

№ 42-RU42302000-965-2018 ³

Администрация Беловского городского округа

(наименование уполномоченного федерального органа исполнительной власти или органа исполнительной власти субъекта Российской Федерации, или органа

местного самоуправления, осуществляющих выдачу разрешения на строительство. Государственная корпорация по атомной энергии "Росатом")

в соответствии со статьей 51 Градостроительного кодекса Российской Федерации разрешает:

1	Строительство объекта капитального строительства ⁴	V
	Реконструкцию объекта капитального строительства ⁴	
	Работы по сохранению объекта культурного наследия, затрагивающие конструктивные и другие характеристики надежности и безопасности такого объекта ⁴	
	Строительство линейного объекта (объекта капитального строительства, входящего в состав линейного объекта) ⁴	
	Реконструкцию линейного объекта (объекта капитального строительства, входящего в состав линейного объекта) ⁴	
2	Наименование объекта капитального строительства (этапа) в соответствии с проектной документацией ⁵	Кемеровская область, Беловский городской округ, пгт Грамотеино, ул. 60 лет Комсомола жилой дом №12
	Наименование организации, выдавшей положительное заключение экспертизы проектной документации, и в случаях, предусмотренных законодательством Российской Федерации, реквизиты приказа об утверждении положительного заключения государственной экологической экспертизы	ООО «Торговый Дом «Партнер» г.Москва 2018г.
	Регистрационный номер и дата выдачи положительного заключения экспертизы проектной документации и в случаях, предусмотренных законодательством Российской Федерации, реквизиты приказа об утверждении положительного заключения государственной экологической экспертизы ⁶	№ 77-2-1-3-0042-18 от 12.04.2018


3	Кадастровый номер земельного участка (земельных участков), в пределах которого (которых) расположен или планируется расположение объекта капитального строительства ⁷	42:21:0701021:221		
	Номер кадастрового квартала (кадастровых кварталов), в пределах которого (которых) расположен или планируется расположение объекта капитального строительства ⁷	42:21:0701021		
	Кадастровый номер реконструируемого объекта капитального строительства ⁸	-		
3.1	Сведения о градостроительном плане земельного участка ⁹	№ RU42302000-0006, Управление архитектуры и градостроительства Администрации Беловского городского округа		
3.2	Сведения о проекте планировки и проекте межевания территории ¹⁰	-		
3.3	Сведения о проектной документации объекта капитального строительства, планируемого к строительству, реконструкции, проведению работ сохранения объекта культурного наследия, при которых затрагиваются конструктивные и другие характеристики надежности и безопасности объекта ¹¹	ООО Проектный институт «КУЗБАССГОРПРОЕКТ» (шифр: 6671) г.Кемерово, 2018г.		
4	Краткие проектные характеристики для строительства, реконструкции объекта капитального строительства, объекта культурного наследия, если при проведении работ по сохранению объекта культурного наследия затрагиваются конструктивные и другие характеристики надежности и безопасности такого объекта: ¹²			
	Наименование объекта капитального строительства, входящего в состав имущественного комплекса, в соответствии с проектной документацией: ¹³			
	Общая площадь (кв. м):	2217,6	Площадь участка (кв. м):	3000,0
	Объем (куб. м):	8479,8	в том числе подземной части (куб. м):	-
	Количество этажей (шт.):	6	Высота (м):	-
	Количество подземных этажей (шт.):	1	Вместимость (чел.):	-
	Площадь застройки (кв. м):	509,0		
	Иные показатели ¹⁴ :	-		
5	Адрес (местоположение) объекта ¹⁵ :	Кемеровская область, Беловский городской округ, пгт Грамотеино, ул.60 лет Комсомола, дом 12		
6	Краткие проектные характеристики линейного объекта ¹⁶ :			
	Категория: (класс)	-		
	Протяженность:	-		

Мощность (пропускная способность, грузооборот, интенсивность движения):	-
Тип (КЛ, ВЛ, КВЛ), уровень напряжения линий электропередачи	-
Перечень конструктивных элементов, оказывающих влияние на безопасность:	-
Иные показатели ¹⁷ :	-

Срок действия настоящего разрешения – до “ 18 ” марта 20 19 г. в соответствии с проектной документацией 6671, раздел 6 «Проект организации строительства» (6671 - ПОС) ¹⁸

Начальник управления
архитектуры и
градостроительства

(должность уполномоченного
лица органа, осуществляющего
выдачу разрешения на строительство)


(подпись)

Т.В.Богатова
(расшифровка подписи)


“ 19 ” апреля 20 18 г.

М.П.

Действие настоящего разрешения
продлено до “ 31 ” августа 20 19 г.¹⁹

Начальник управления
архитектуры и
градостроительства

(должность уполномоченного
лица органа, осуществляющего
выдачу разрешения на строительство)


(подпись)

Т.В.Богатова
(расшифровка подписи)


“ 08 ” октября 20 18 г.

М.П.

Действие настоящего разрешения
продлено до “ 31 ” декабря 20 19 г.¹⁹

Начальник управления
архитектуры и
градостроительства

(должность уполномоченного
лица органа, осуществляющего
выдачу разрешения на строительство)


(подпись)

Т.В.Богатова
(расшифровка подписи)

“ 21 ” мая 20 19 г.

М.П.